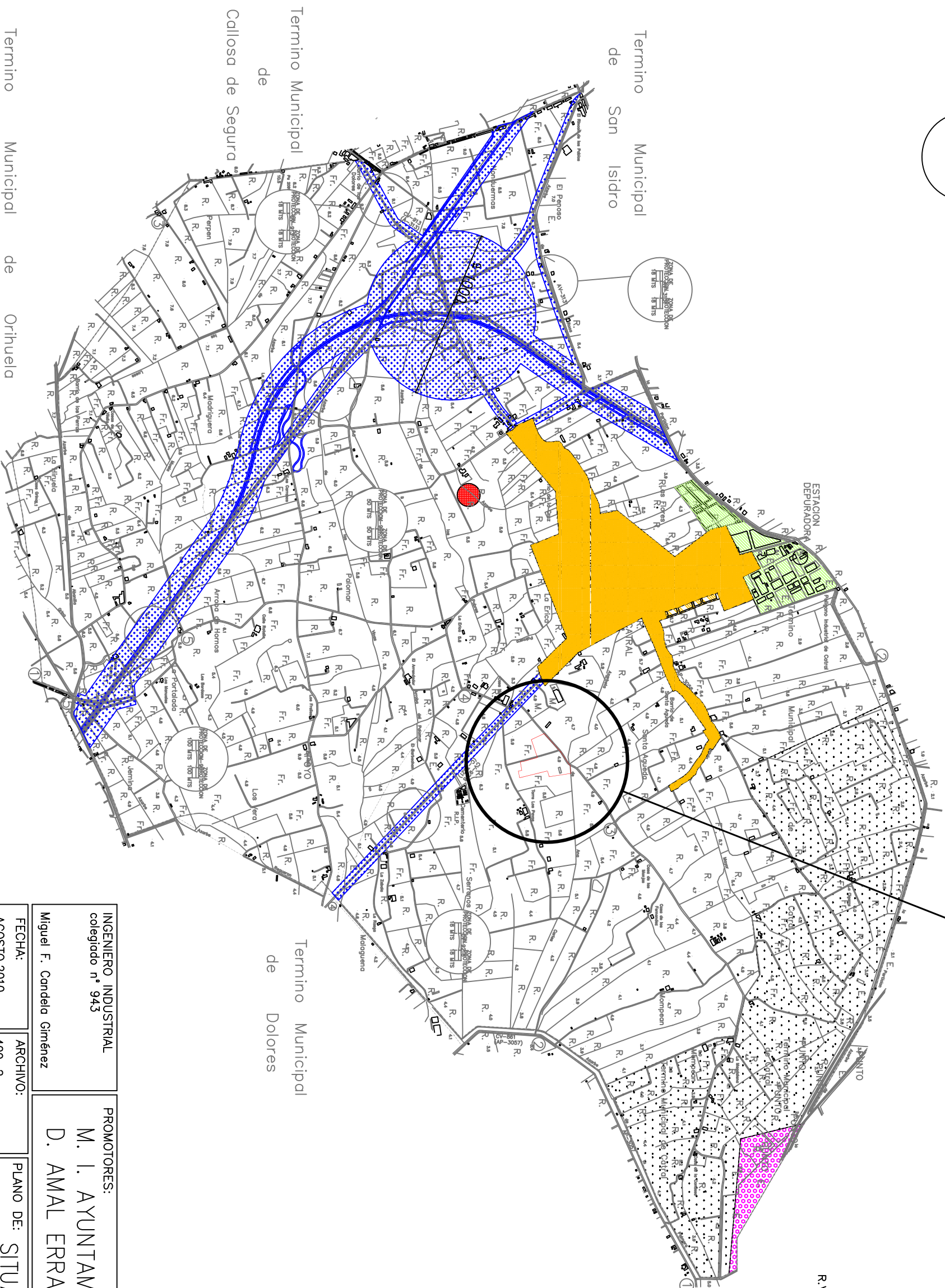


Termino Municipal de Crevillente

SITUACIÓN PLAN ESPECIAL  
(SUELO NO URBANIZABLE COMÚN)




○ ESTACION DEPURADORA

R.V.P.  
 SUELO NO URBANIZABLE PROTECCION INFRAESTRUCTURAS

 SUELO NO URBANIZABLE COMUN


 SUELO URBANO RESIDENCIAL 815.035 M2.

 SUELO URBANIZABLE ( USO RESIDENCIAL )

 SUELO URBANO INDUSTRIAL 187.450 M2.

 SUELO URBANIZABLE ( USO INDUSTRIAL )

 SUELO NO URBANIZABLE PROTEGIDO PARA EL NATURAL " EL HONDO "

 SUELO NO URBANIZABLE PROTEGIDO AGRICOLA

 RESERVA DE SUELO PARA VERTEDERO DE RESIDUOS SOLIDOS INERTES

| NUM. | NOMBRE                    | ANCHO (M) |
|------|---------------------------|-----------|
|      | VIAS PECUARIAS ( R.V.P. ) |           |
| 1    | VEREDA DE DOLORES         | 15        |
| 2    | VEREDA DE SAN FELIPE NERI | 8         |
| 3    | VEREDA DE SERRANOS        | 8         |
| 4    | COLADA DE LA PALMERA      | 5         |
| 5    | COLADA DEL ALMUDAMIENTO   | 8         |

INGENIERO INDUSTRIAL  
colgado nº 943

PROMOTORES:

M. I. AYUNTAMIENTO DE CATRAL  
D. AMAL ERRAYHANY BOUZZA

Miguel F. Candela Giménez

FECHA:  
AGOSTO.2010

ARCHIVO:  
409-2

PLANO DE: SITUACIÓN RESPECTO AL PGOU VIGENTE

ESCALA:  
1/25.000

CONSULTORIA MCR URBANISTAS  
C Y S, PROYECTOS DE INGENIERIA

PLANO NUMERO:  
1

Termino Municipal de Orhuela

Termino Municipal de Almoradi

Termino Municipal de San Isidro

Termino Municipal de Callosa de Segura

Termino Municipal de Dolores